

OŠ PIVKA

**37. FESTIVAL TURIZMU  
POMAGA LASTNA GLAVA  
ŠPORTNA DOŽIVETJA BOGATIJO  
MLADINSKI TURIZEM**

Turistična naloga:

**DINATLON**



Pivka, februar 2023

ŠOLA: OSNOVNA ŠOLA PIVKA, Prečna ulica 3, 6257 PIVKA

Tel: 05 757 04 80 (05/757 51 61)

fax: 05 757 04 81

e-mail: [os.pivka@guest.arnes.si](mailto:os.pivka@guest.arnes.si)

NASLOV TURISTIČNE NALOGE: DINATLON

Avtorji:

Tara Žužek, 9. c

Špela Felicita Žužek, 9. c

Katarina Rebec, 9. c

Jakob Benedik, 9.c

Matic Žužek, 9.c

Aleš Meden, 9.c

Jure Šabec, 9.c

Nara Pia Milavec, 9.c

Mentorice: Polonca Šeško, prof. geografije in zgodovine

Eva Šuštaršič, prof. športa

Mateja Pirjevec Mezgec, prof. tehnike in tehnologije

Povzetek:

V turistični nalogi, Dinatlon, predstavljamo načrt za izvedbo dodatne trase kot možno atraktivno traso k že obstoječemu dogodku Dina trail tek, ki bo potekal septembra 2023. Tekmovalec se bo na trasi spopadel z različnimi športnimi in spretnostnimi izzivi, ki jih bo moral opraviti za uspešen zaključek.

Ključne besede: **Pivka, tek, Dina trail**

## Vsebina

<b>1. Uvod</b> .....	4
<b>2. Organizacija od A do Ž</b> .....	5
2.1 Namen in vsebina .....	5
2.2 Opis trase Dinatlon .....	5
2.3 Organizacija dogodka in časovnica .....	9
2.3.1 Razdelitev vlog .....	9
2.3.2 Finančna konstrukcija .....	10
2.3.3 Promocija .....	11
2.3.4 Logo .....	11
2.3.5 Pravna podlaga.....	11
2.3.6 Na dan dogodka .....	12
2.3.7 Evalvacija.....	12
2.3.8 Časovnica .....	13
<b>3. Zaključek</b> .....	14
<b>4. Viri</b> .....	15

## 1. Uvod


Teme letošnje raziskovalne in projektne naloge, športna doživetja bogatijo mladinski turizem, smo se lotili z viharjenjem možganov. Ideje, vemo, nekatere so bile malo nore, smo zapisovali na tablo. Razmišljali smo o tem, kaj je nam, mladim zabavno in česa bi se tudi sami udeležili. V času nastajanja naloge vsi spremljamo Exatlon in pod tem vtisom, smo si zamislili tekaško pot, ki bo vključevala različne spretnostne naloge. Te bodo na različnih mestih, pripravljene z naravnih materialov.

Od mentoric smo izvedeli, da je bil septembra 2022 v Pivki izveden prvi Dina trail tek. Takoj smo si zamislili, kako bi naše ideje lahko vključili v prihodnji Dina trail.

Zagotovo ste se vprašali kaj sploh je Dina trali.

To je športna, tekaška prireditev, ki udeležence popelje po raznoliki slikoviti pokrajini, ki jo prinaša Zeleni kras. To leto se bo pričel pred Ekomuzejem pivških presihajočih jezer v Slovenski vasi in vodil do okoliških vrhov s čudovitim razgledom. Dina trail ima na voljo kar štiri discipline: Mladinski Ris, Medved, Volk in Dinin družinski tek za vse<sup>1</sup>.

Kocka je padla, kot bi rekel Cezar, naredili bomo načrt za vključitev naše ideje v Dina trail. Imenoval se bo DINAtlon in bi predstavljal peto traso že obstoječega dogodka.



Slika 1: Viharjenje možganov in nizanje idej.

<sup>1</sup> Občina Pivka

## 2. Organizacija od A do Ž

### 2.1 Namen in vsebina

Slovenci smo tekaški narod. Rekreativne tekače vidiš na vsakem koraku. Pa so to res mladi? No, seveda so mladi po duši ali pa so že malo starejši mladi, ampak, da bi pogosto videvali osnovnošolce in srednješolce pri tovrstni rekreaciji...nas že ne. To nas je vodilo do ideje, da bi tek približali tudi nam, najstnikom. In kaj nas, najstnike, zanima? Akcija, da se nekaj dogaja, da nas nekaj preseneti, ne sme nam biti dolgčas. Roko na srce, nas res ne zanimajo lepote pokrajine – vemo, da nas nekoč bodo – ampak v tem trenutku si želimo samo izzive in zabavo. Pomemben pa nam je tudi izgled. Zato veliko fantov obiskuje fitness za moč, punce pa delajo vaje preko raznih spletnih aplikacij.

Kako torej na tekaški dogodek, kot je Dina trail, privabiti čim več mladostnikov? Tek je za nas res dooolgočasen, zato ga bomo popestrili z izzivi in spretnostnimi nalogami, ki bodo pritegnili pozornost tudi naših vrstnikov.

Dina trail že vključuje štiri discipline, od katerih je proga Ris namenjena prav mladim od 12 – 15 let. Na obisk v šolo smo povabili Tiborja Pranjiča. Ta nam je predstavil načrte za letošnji Dina trail dogodek, ki bo potekal na drugem terenu z izhodiščem pri Ekomuzeju pivških presihajočih jezer.

G. Pranjič nam je predstavil potek priprav na tak dogodek, opozoril nas je da moramo biti pozorni na finančni načrt ter da si moramo porazdeliti delo. Spodbudil nas je, da se odločimo, ter organiziramo dogodek, ki ga lahko prijavimo na Razpis za mladinske projekte in akcije, na Občini, iz katerega bi lahko dogodek tudi financirali.

Dogovorili smo se, da bomo ovire in izzive postavili ob Petelinjskem jezeru. Ta bo poleg mladim namenjena tudi vsem ostalim tekmovalcem.

### 2.2 Opis trase Dinatlon

5, 5 kilometra dolga proga se začne pred Ekomuzejem pivških presihajočih jezer. Od tu nadaljujemo po krožni poti v smeri proti Petelinjskemu jezeru, ter poteka ob že osnovani poti

ob jezeru. Pot se zaključi na startni poziciji. Na poti se bodo tekači soočili z različnimi izzivi in nalogami, ki jih bomo opisali v nadaljevanju. Naj omenimo, da bo pri vsaki točki najmanj eden opazovalec, ki bo beležil opravljene izzive.



Slika 2: Potek trase Dinatlon.

### **Skok čez oviro.**

Tekmovalci bodo morali skočiti čez visoko leseno steno (skica). Pri tem izzivu so pomembni spretnost in hitrost. Tekmovalec opravi izziv, če mu uspe priti na drugo stran stene brez pomoči drugih tekmovalcev.

Potrebujemo: visoka lesena ovira, sestavljena iz desk. Izdelali jo bomo pri tehniki.

## Prenos hloda

Pri tej nalogi morajo tekmovalci prenesti hlod iz ene na drugo stran, tako da ga položijo na ramena. Pri tem jih bodo ovirale razne ovire na poti. Za tekmovalke bodo pripravljene lažji hlodi. Naloga je opravljena, ko tekmovalec opravi poligon, ne da bi mu hlod padel. Če se mu to zgodi lahko poskusi ponovno od začetka.

Potrebujemo: Tri težje čoke za moške in tri lažje hlode za ženske. Hlode bo priskrbel Matic. Manjše ovire na poti bomo naredili v šoli.



## Zadeni koš

Tekmovalec ima na voljo tri storže, ki jih mora iz določene razdalje zadeti v koš. Koši so narejeni iz odrabljenih vreč za krompir. Ko vse tri storže spravi v koš lahko nadaljuje pot.

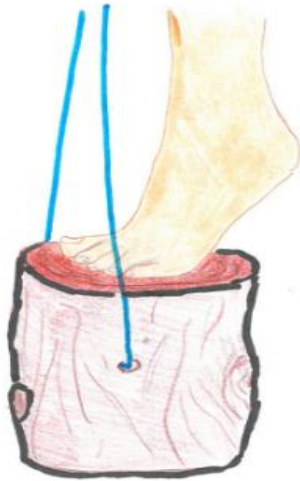
Potrebujemo: Storže, ki jih bomo nabrali v gozdu in koše, ki jih bomo izdelali v šoli.

## Hoja po deblu

Tekmovalci se bodo morali podati po dolgem ozkem deblu, ne da bi pri tem stopili na tla. Poizkušajo lahko toliko časa, dokler preizkusa ne opravijo.

Potrebujemo: Tri debla, približno enakih dimenzij. Pri tehniki se jih bo obrezalo, da se ne bodo kotalila. Priskrbel jih bo Matic.





### **Hoja po hoduljah**

Tekmovalci morajo opraviti poligon po hoduljah, ki so narejene iz lesa in vrvi. Ko končajo lahko nadaljujejo s tekom.

Potrebujemo: Manjše kose debla, vrv. Hodulje bomo izdelali v šoli pri tehniki.

### **Zadeni tarčo**

Tekmovalci s kamenčki ciljajo lesene tarče, ki so postavljene na tla. Ko tekmovalec uspe iz določene razdalje vreči kamenček na tarčo, lahko nadaljuje pot. Tarče bomo izdelali pri tehniki.

### **Vrtenje čoka**


Ta naloga bo res preizkusila spretnost tekmovalcev. Ti bodo morali z nogami vrteti manjši čok. Razdalja, ki jo morajo z čokom opraviti je en meter.

Potrebujemo štiri manjše čoke, ki jih bosta priskrbela Matic in Aleš.

### **Pajkova mreža**

Tekmovalci se morajo priplaziti čez pajkovo mrežo, ne da bi se je pri tem dotaknili.

Potrebujemo: Vrv, ki jo bomo napeljali med drevesi.





## **Stolp iz kamenja.**

Kamenja je na našem krasu res veliko. Mladi pa obožujejo računalniške igrice kjer se gradi, minira, koplje... Tokrat bodo »bildali« v resničnem življenju. Tekmovalci bodo morali iz kupa kamenja, ki jim bo na voljo sestaviti stolp, ki bo grajen iz petih kamnov, ki jim bodo na voljo. Ko tekmovalec zaključi z gradnjo, lahko nadaljuje pot.



Potrebujemo: Kamenje

## **2.3 Organizacija dogodka in časovnica**

Organizatorji dogodka smo učenci turističnega krožka OŠ Pivka. Dogodek se bo odvijal v soboto, 30. septembra 2023 ob 14.30 in bo vključen v tradicionalni Dina trail in otvoritev prenovljenega Ekomuzeja pivških presihajočih jezer. Pred tem pa moramo pripraviti vse potrebno za izvedbo Dinatlona.

### **2.3.1 Razdelitev vlog**

**Koordinatorica projekta Dinatlon:** Katarina, skrbi za usklajeno delovanje med člani ekipe in za nadzor nad opravljenimi oz. neopravljenimi nalogami. Vsi člani poročajo Katarini o opravljenem delu.

**Stiki z javnostjo:** Špela Felicita, Tara in Nara Pia, poskrbijo za izgled in vsebino reklamnih plakatov, slogana in loga Dinatlona, radijske intervjuje, promocijo preko različnih kanalov. Poskrbita za skice in risbe, ki jih bomo vključili v turistično nalogo.

**Računalniški oblikovalec:** Jakob bo računalniško oblikoval logo, slogan, plakate in motivacijski reklamni video.

**Tehniki:** Aleš, Matic in Jure bodo poskrbeli ali izdelali vse pripomočke, ki jih bomo na Dinatlonu potrebovali. Pri izdelavi jim bo strokovno pomagala mentorica, učiteljica tehnike. Prav tako bodo poskrbeli za postavitev izzivov na dogovorjeno traso.

Jure in Aleš bosta poskrbela za določitev trase.

Vsi sodelujoči bodo sodelovali tudi na kontrolnih točka Dinatlona. V primeru, da kateri od članov naše ekipe na dan dogodka zboli, smo dogovorjeni z našimi sošolci (Zala, Damjan, Lian in Timotej), da nam priskočijo na pomoč, ti nam bodo tudi drugače pomagali pri izpeljavi projekta.

Vsa komunikacija med sodelujočimi poteka preko skupnega googlovega dokumenta, ki ga skupaj urejamo, podajamo mnenja in predloge, ter se srečujemo na sestankih.

### 2.3.2 Finančna konstrukcija

Startnina za traso Dinatlon bo 5 € za pred prijave do 15. 9. 2023 in 7 € za kasnejše prijave. Startnina bo vključevala:

Majico s potiskom.

Topel obrok v cilju.

Medalja za vse, ki pritečejo v cilj – izdelali in oblikovali jih bomo v šoli. Posebna medalja za najboljšega moškega in ženskega Dinatlona.

Predvidevamo, da se bo na tek prijavilo okoli 50 tekmovalcev. S startnino bomo zbrali okoli 300 evrov. Z zbranim denarjem bomo pokrili stroške izdelave majic in tehničnega materiala.

Strošek, ki ga bomo imeli s pripravo na Dinatlon je tudi naš čas, vendar se v ta projekt podajamo prostovoljno.

Material, ki ga bomo potrebovali za ureditev trase bomo pridobili v naravi ali pri lokalnih gozdarjih. Nekaj materiala pa nam bo podarila osnovna šola Pivka.

### 2.3.3 Promocija

Dogodek bomo najprej promovirali na turistični tržnici v Kopru. Učenci bodo primerno oblečeni – v štartne številke. Obiskovalcem bodo ponudili možnost opraviti športni izziv. Če ga bodo opravili v primernem času si bodo prislužili praktično nagrado. Obiskovalci pa se bodo lahko fotografirali ob zabavnem panoju, si ogledali maketo trase Dinatlon ter pogledali reklamni spot.

Z aktivno promocijo pred dogodkom pa bomo pričeli že v prvih dneh septembra. Posneli bomo kratek reklamni video ki ga bomo preko socialnih razširili med mladimi, ter jih tako vabili na dogodek. Z Radiem 94 se bomo dogovorili za kratek radijski intervju v katerem bomo predstavili naše delo ter povabili poslušalce k udeležbi.

Osebnost bomo na dogodek povabili župana naše občine, učence predmetne stopnje OŠ Pivka in OŠ Košana ter atletki klub Pivka.

### 2.3.4 Logo

Za logo našega projekta smo izbrali logo Carnivora Dinarica projekta za ekosistemske storitve za dolgoročno ohranjanje populacij velikih zveri v severnih Dinaridih, saj smo tudi sami del le-teh in podpiramo ohranjanje vrst velikih zveri. Dodali smo mu tekača, kot simbol rekreacije in zdravega načina življenja v sožitju z naravo.



### 2.3.5 Pravna podlaga

Ker bo naš dogodek potekal v sklopu večjega dogodka, bi pravna podlaga za organizacijo bila urejena že iz strani glavnega organizatorja. Ta bo poskrbel tudi za vse druge priloge in potrdila, ki so obvezna pri organizaciji javnega dogodka.

### 2.3.6 Na dan dogodka

Vsi udeleženci in naši pomočniki, se ob 11.00 dobimo pred Ekomuzejem ter skupaj postavimo ovire in izzive na traso ter še enkrat pregledamo progo. Nato se vrnemo pred start in postavimo pano, pred katerim se bodo lahko obiskovalci in tekmovalci slikali. Ob 14.00, ko bodo znane vse prijave udeležencev, se učenci odpravijo na kontrolne točke. S seboj vzamejo podlago za pisanje, pisalo in list s tabelo, na katerega bodo vpisovali morebitne neopravljene izzive udeležencev. Ko vsi prijavljeni tekmovalci zaključijo z izzivi, se vrnejo na cilj. Pripomočke, ki so bili na točkah prinesejo s seboj na cilj, razen, če so bili pretežki. Te bomo pospravili po zaključku tekmovanja.

### 2.3.7 Evalvacija

Po dogodku se bomo dobili ter se pogovorili o sami izvedbi, kaj bi lahko naredili bolje in kaj je tisto, kar nam je res uspelo. Pri udeležencih bomo izvedli kratko anketo s katero bomo dobili povratno informacijo o dogodku ter na podlagi odgovorov prihodnjič dogodek naredili še bolje.

### 2.3.8 Časovnica

1.	November in december 2022	Viharjenje možganov, razdelitev vlog	✓
2.	januar	Predstavitev Tiborju Pranjiću	✓
3	januar in februar 2023	Izdelava turistične naloge	✓
4.	marec 2023	Izdelava makete in priprava trženja na turistični tržnici	
5.	marec 2023	Posnamemo kratek reklamni video	
6.	april 2023	Predstavitev dogodka na turistični tržnici v Kopru	
7.	maj 2023	Izdelava medalj in ovir.	
8.	začetek septembra	Reklamiranje dogodka po različnih socialnih omrežjih.	
9.	11.9. 2023	Osebno povabilo župana na dogodek	
10.	12.9. 2023	Osebno povabilo osnovnošolcev na dogodke	
11.	13.9. 2023	Radijski intervju	
13.	16.9. 2023	Pregled trase	
14.	23.9. 2023	Dan dogodka	
15.	24. 9. 2023	Poslati anonimno anketo vsem udeležencem Dinatlona	
16.	27.9. 2023	Evalvacija	

### 3. Zaključek

Pri pripravi turistične naloge smo spoznali, da več glav več ve ter da nam naša pokrajina, ki se je mladi sicer slabo zavedamo, daje veliko možnosti za pametno in športno izkoriščanje prostega časa.

Pri skupinskem debatiranju in iskanju rešitev smo se dopolnjevali in odlično sodelovali. Ugotovili smo, da tudi če se nam neka ideja sprva ne zdi najboljša, jo lahko vsak izpopolni s svojimi zamislimi in nastane odlična ideja. Veseli smo bili sodelovanja tudi z zunanjimi turističnimi delavci, ki so nam predstavili praktično delo v turizmu.

Namen naše raziskovalne naloge je predstaviti Dinatolon kot možno atraktivno traso k že obstoječemu dogodku Dina trail tek.

S predstavitevijo našega projekta Tiborju Pranjiću Zavoda za Turizem Pivka, smo spoznali delo in načrtovanje na področju turizma in kaj vse je pri tem potrebno postoriti. Na srečanju smo dobili tudi bolj jasen vpogled v to, kako učinkoviti in prepričljivi moramo biti, če želimo z novimi zamislimi uspeti.

V največje zadovoljstvo pa nam je dejstvo, da so lahko naše ideje tudi praktično izvedljive in da lahko mi, četudi smo samo osnovnošolci, pripomoremo k turističnemu razvijanju naše občine.

## 4. Viri

Najdi.si zemljevid: <https://zemljevid.najdi.si/najdi/?kaj=najdi%20pot&kje=> (citirano, 21. 12. 2022).

Naravovarstveni atlas:

<https://www.naravovarstveni.atlas.si/web/profile.aspx?id=N2K@ZRSVNJ> (citirano, 10. 1. 2023).

Občina Pivka: <https://www.pivka.si/dogodek/678049> (citirano, 4. 1. 2023).